



Årsberetning for Lillomarkas Venner – 2007

Styret har bestått av:

Styremedlemmer: Iver Elde, Tore Faller, Steinar Fossen, Frode Hansen, Kirsten Holstad (kasserer), Elin Langsholt (sekretær), Unni Pedersen, Randi Werner-Erichsen, Laila Westby
Varamedlemmer: Jeannine Skagestein, Tor Sverre Thomassen

Revisor: Hans Petter Gulbrandsen og Signe Borge (vara)

Valgkomitè: Arvid Nordli og Kjell Jon Karlsen

Styremøter: Det har vært holdt 10 styremøter i 2007.

Årsmøtet ble som vanlig avholdt i Fjøset på Årvoll gård. Gjermund Andersen fra Naturvernforbundet i Oslo og Akershus foredro om temaet ”Idrett og friluftsliv”, to brukerinteresser i marka som har mye felles, men som vi også har sett eksempler på at drar i litt ulik retning. Foredraget handlet også om skogbruk og naturopplevelser, og vi fikk en oppdatering på hvor arbeidet med den nye Markaloven sto.

Turer 2007



Fugletur på Hestejordene

I overkant av 30 fuglekikkere var på det meste samlet for å nyte fuglesangen på Hestejordene! De mest observante av oss (dvs. turleder Eric) observerte hele 34 arter. På bildet speides det kanskje etter trepiplerka, som ikke var så lett å få øye på, men som sang villig.

Tur rundt Huken pukk- og asfaltverk.

I starten av juni arrangerte vi tur rundt Huken pukk- og asfaltverk i forbindelse med foreslått utvidelse av pukkverket innover i Lillomarka. Tema var natur- og friluftstinteresser i området, og turleder var biolog Egil Bendiksen.



Saker behandlet 2007

Stopp Huken pukkverk. Vi velger å gi en utfyllende beskrivelse av årets arbeid med denne viktige saken, som kan få store konsekvenser for et stort og verdifullt område av Lillomarka.



I januar 2007 sendte Oslo Vei inn et revidert planprogramforslag til Plan og Bygningsetaten (PBE). Dette trakk Oslo Vei senere tilbake fordi de arbeidet med ytterligere endringer av planene. Ved henvendelse til PBE høsten 2007 ble det sagt at PBE, i samråd med Oslo Vei, hadde lagt planarbeidet i bero. Det vil si at det offisielt ikke har skjedd noe mer med verken planprogram eller planarbeidet, men vi vet at Oslo Vei arbeider ufortrødent videre. De gir seg nok ikke så lett. Styret i Lillomarkas Venner mener uansett at

endringer av opprinnelig planprogramforslag må bety at endret forslag må sendes ut på ny høring, slik at saken ikke blir avgjort i lukkede rom, uten at befolkningen og organisasjoner får uttalt seg.

Samling av krefter

Oslo og Omland Friluftsråd (OOF) inviterte aktuelle organisasjoner til møte 1. februar 2007 for å samle krefter mot Oslo Veis planer for Huken. Lillomarkas Venner var representert på alle møtene fram til juni 2007.

Valgkampen

Groruddalen Miljøforum (GMF) arrangerte valg møte 28. august på Grorud samfunnshus der alle Oslo-partiene var invitert. Lillomarkas Venner deltok aktivt i forberedelsene om Huken og i selve møtet. GMF inviterte et av LVs styremedlemmer til å forberede utspørringen av partiene om Huken. Dessuten sto LV bak en punktdemonstrasjon for "Huken tilbake til befolkningen" foran inngangen før møtet, for å vise politikerne motstanden mot videre drift. På møtet ble partiene spurt:

- **Går ditt parti inn for avvikling av Huken pukkverk så snart det lar seg gjøre i forhold til dagens konsesjon?**
- **Vil ditt parti gå IMOT eventuelt forslag om grensejusteringer av markagrensa for å definere Huken utenfor marka?**

Stopp Huken – vern Marka!

Huken tilbake til folket!
Vi må vekke politikerne!

Still opp til punktdemonstrasjon
for åpent valg møte på
Grorud Samfunnshus
tirsdag 28. august kl. 18.30.

Alle Oslo-partier stiller med representant.
Selve møtet begynner kl. 19.

Lillomarkas Venner Arr: Groruddalen Miljøforum
Naturvernforbundet i Oslo og Akershus

Partiene Miljøpartiet de grønne, Pensjonistpartiet, Venstre, Senterpartiet, SV og RV svarte klart og entydig "ja" på spørsmålene. Spørsmålene ble ikke besvart på en tilfredsstillende måte av de resterende partiene, selv om flere partier i lite konkrete vendinger har erklært markagrensa som "hellig". Det må bemerkes at svarene ble gitt av Oslo-politikere. Med unntak av Frp krever alle lokalpartier i Grorud Bydel at Huken pukkverk skal avvikles. Frp jobber som kjent aktivt for å utvide Huken pukkverk og dermed å ødelegge store deler av den nære delen av marka innenfor Grorud og Ammerud, i det populære området ved

Steinbruvannet og Breisjøen.

Dermed var partiene plassert, og LV oppfordret alle på møtet til å la være å stemme på de partiene som ikke hadde uttrykt et klart standpunkt for å avvike Huken pukkverk.

Lillomarkas Venner, Groruddalen Miljøforum, Naturvernforbundet i Oslo og Akershus og Alnaelvas Venner skrev et innlegg 5. september i Akers Avis Groruddalen der vi opplyste om hvilke partier som hadde svart ”ja” til avvikling av Huken og oppfordret å ta denne informasjonen med i betraktningen ved valget 10. september.

Oslo kommunes behandling av høring til Markaloven

Det siste av de ovenstående spørsmålene ble raskt aktuelt i forbindelse med Oslo kommunes høringsuttalelse om Markaloven. LV fikk via sekretæren i Samferdsels- og miljøkomiteen vite om Byrådets utkast til uttalelse som de ikke hadde tatt seg bryet en gang å sende ut til høring til berørte bydeler. I utkastet skrev byrådet bl.a.:

- 1) ”det kan være et ønske fra Oslo kommune å foreslå en justering av markagrensa i området ved Romsås og en utvidelse av Huken pukk- og asfaltverk” og
- 2) ”Videre eksisterer det planer om utvidelse av Huken pukk- og asfaltverk innover i Marka for senere tilbakeføring til idretts- og friluftsmål. Det forutsettes at dette eventuelt kan vurderes nærmere ved fastsettelsen av forskriften om markagrensen. Oslo kommune ber om at loven gir rom for makeskifte og ikke bare utvidelser og justeringer.”

Disse formuleringene kunne vi selvsagt ikke la gå igjennom! LV gikk til handling ved å skrive til alle partiene i bystyret og bydel Grorud og kreve at de nevnte formuleringene ble fjernet. Gjennom å gjøre oss bemerket og iherdig innsats ble vi invitert til å delta i møte om Markaloven med Samferdsels- og miljøkomiteen i bystyret, der vi framla samme krav. I og med at AP var nøkkelpartiet, tok vi kontakt for å få til et møte. Vi ble invitert til et møte med APs fraksjonsgruppe i Samferdsels- og miljøkomiteen og la fram vårt syn.

LV var ikke alene om å påvirke, men vi er svært fornøyd med å ha bidratt til at AP fulgte rådet om å fjerne formuleringene. Stemmene fra AP, Venstre, SV og RV utgjorde flertall mot byrådets forslag. **Dette var en svært viktig delseier!**

Status i skrivende stund

LV følger årvåkent med på nye hendelser i Huken-saken. Siden seieren i bystyret har det tilsynelatende ikke skjedd mye av betydning, men etter over et år uten aktiviteter utad har Oslo Vei begynt å røre på seg igjen. LV har fått nyss om at Oslo Vei har invitert alle partier i bystyret til et møte i mars. Hva dette går ut på vet vi ennå ikke, men regner med å få informasjon.

LV vil også følge opp og delta så langt det lar seg gjøre i arbeidet med den nye Markaloven. Her vil forskriftene definere hvor markagrensa skal ligge og vil ha stor betydning for Huken-området videre skjebne. LV ønsker å være i beredskap, og håper at vi kan få til en aksjonsgruppe med medlemmer fra flere organisasjoner som raskt kan ta initiativ dersom noe viktig skjer.



Skader etter skogsdrift ved Vennervann i Lillomarka

Stygge kjøreskader på trær, i blåmerka sti og i skiløyper ble resultatet etter at store skogsmaskiner ble brukt til skogavvikling på alt for bløtt vinterføre i fjor vinter.

Lillomarkas Venner var blant dem som reagerte på ødeleggelsene og fulgte opp saken overfor Regionkontor Landbruk, og ba skogsjefen påse at skadene ble utbedret og at

berørte stier ble tilbakeført til tidligere standard. Turgåere på Vennervannkanten kan i dag konstantere at de store hjulsporene er fylt igjen og at kjøreskadene nå ser mindre skjemmende ut enn fryktet.

NVE krever konsesjonsbehandling av uttak av vann til snøproduksjon



Lillomarkas Venner fikk medhold i vårt krav om konsesjonsplikt ved uttak av vann til snøproduksjon. I forbindelse med nye idrettsanlegg har vi sett flere eksempler på at småvann planlegges brukt som vannkilde for slike uttak. Hvis vannet transporteres ut av sitt opprinnelige nedbørfelt, vil vannene og våtmarksområdene rundt få redusert tilsig, og konsekvensene for natur og friluftsliv må utredes faglig. Grefsenkollen skisenter fikk frist til 1. juni 2007 til å søke konsesjon, men får drive skisenteret som før inntil søknaden er ferdig behandlet. Norges vassdrags- og energidirektorat sier at "Vannuttak til snøproduksjon vil normalt være konsesjonspliktig fordi det kan berøre friluftsliv og miljøverninteresser og fordi det som oftest vil påvirke den alminnelige lavvannføringen i det berørte vassdraget. I vernede vassdrag, slik som vassdragene i Osloomarka, skal det legges særlig vekt på friluftsliv og miljøverninteressene".

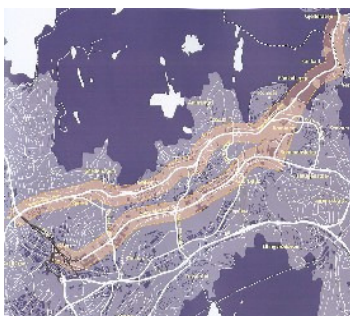
Når Alunsjøen og Breisjøen ikke lenger er drikkevann



Det er ventet at drikkevannsrestriksjonene rundt Alunsjøen, Svartkulp og Breisjøen blir opphevet i løpet av noen år. Da vil vi kunne glede oss over tre idylliske nye badevann sørøst i Lillomarka. Noen vil ønske seg omfattende tilrettelegging med turveier og mange flytebrygger, andre vil at den uberørte stemningen skal få fortsette å prege strandkanten rundt disse vannene. Lillomarkas Venner er i gang med å samle informasjon om natur og opplevelseskvaliteter rundt vannene. Denne informasjonen vil være utgangspunkt for vårt forslag til hvordan naturen rundt disse nye tilgjengelige rekreasjonsperlene skal forvaltes.

Nyanlagt vei ved Badedammen ble fjernet

Den nyanlagte veien for funksjonshemmede, som raserte store deler av grøntområdet rundt Badedammen på Grorud, ble etter press fra Lillomarkas Venner og flere fjernet av Friluftsetaten før sommeren-07. Sårene etter veien, som fremdeles er godt synlige, vil forhåpentlig gro til. Etaten arbeider med alternativ tilrettelegging for funksjonshemmede. Lillomarkas Venner mener også at det nye toalettet har en skjemmende plassering ved dammen, og jobber med å få det flyttet.



Fossumdiagonalen


Statens Vegvesen la i september fram "Forslag til planprogram for Fossumdiagonalen, Trondheimsveien og Østre Aker vei", med høringsfrist 12. oktober 2007. Lillomarkas venner behandlet saken på styremøte 9. oktober. Brev med kommentarer ble sendt til Statens Vegvesen Region Øst 12. oktober. Planen har direkte innvirkning på Lillomarkas randsoner fordi Trondheimsveien skal utvides med ett felt fra Grorud til Gjelleråsen. Styret fant det riktig å påpeke konsekvenser for randsonen av Lillomarka fra

Rommen (Bånkallia) til Gjelleråsen, for grøntområder/turveier langs Alnavassdraget og for turveier på tvers av Groruddalen. Vi kom med krav om mest mulig hensyntaken til Marka, turveier og grøntområder dersom planen skal gjennomføres. Vi ønsker primært utbygging av det lange alternativet for Fossumdiagonalen med tunnel til Nittedal, slik det en gang var planer om. Dersom planene om en kort Fossumdiagonal skal gjennomføres, vil scenario 1 være å foretrekke.

Et annet alternativ som vil kunne redusere behovet for utvidelse av Trondheimsveien på denne strekningen er etter vår mening å forlenge Grorud T-bane til Nittedal.

Les hele uttalelsen på våre nettsider, www.lillomarkasvenner.no.

Markaloven og Rikspolitiske bestemmelser



Utkastet til en egen lov for Osloområdet ble lagt ut til høring på forsommeren. Loven gir Marka en helt spesiell status og legger opp til en forskrift som trekker grenser som bare regjeringen kan endre. Det legges opp til en sentralisert klagebehandling, ved at alle klager skal behandles av fylkesmannen i Oslo og Akershus, og markaorganisasjonene kan ha en aktiv rolle i et eget Råd for Marka.

Men loven har, slik den foreligger nå, et stort hull: skogbruket er ikke underlagt loven. Naturvernforbundet i Oslo og Akershus har drevet grundige registreringer av skogbruk og friluftsliv i Marka og kan dokumentere at dagens miljøforskrifter etter skogbruksloven for Osloområdet ikke fungerer. Fortsatt bidrar 95 av 100 hogster til et økt areal med ensaldret, kjedelig industriskog og redusert areal med fleraldret, opplevelsesrik eventyrskog. Derfor jobber Lillomarkas Venner sammen med de andre markaorganisasjonene for at den nye Markaloven også skal omfatte skogbruket.

Forskrift om rikspolitisk bestemmelse om midlertidig markagrense for naturområder i Oslo og nærliggende kommuner (Marka) ble vedtatt ved kongelig resolusjon 29. juni 2007.

Lillomarkas Venner kom med et innspill da forslaget til bestemmelsen ble lagt ut på høring, da vi mener at ett av avsnittene (§4.2) er egnet til å uthule den rikspolitiske bestemmelsen. Vi mener det kan forstås slik at kommunene gis anledning til å lage og vedta nye regulerings- og kommuneplaner som kan gå på tvers av den kommende markaloven, inntil denne loven trer i kraft. Innspillet ble ikke tatt til følge. Bestemmelsen satte naturlig nok en midlertidig stopper for Oslo Veis og Byrådets bestrebelser for å utvide Huken pukkverk.

Skjøtsel av kulturlandskapet Hestejordene

Trinemor (til venstre) og Rødlilja (en ekte raukolle) er to av kuene som fikk nyte

Hestejordenes grønne gressganger i sommer. I år ble samarbeidet med Beitepatruljen BA videreført for andre år på rad. Beitepatruljen formidler kontakt mellom husdyreiere og forvaltere av områder med beitebehov.



Hestejordene lånte i år 3 ammekyr med kalver fra Bjørnholt på Lørenskog. I tillegg bidro 4H-gården på Nordre Lindeberg med kuer på en annen del av jordene, der det tidligere har gått hester. Dermed er det igjen kommet kuer på Hestejordene, etter 50 års fravær. Som landbruks- og matminister Terje Riis-Johansen uttrykte det i en uttalelse om tiltaket på

departementets nettsider i 2006: ”Kuene blir et trivelig innslag for turgåere i området, de holder kulturlandskapet åpent og skaper frodige blomsterenger - dette må kunne kalles et beitepolitisk kinderegge”. Kuene reiste hjem rundt høstferien, og jordene ble igjen åpne for turgåere, mer åpne og innbydende enn på lenge.

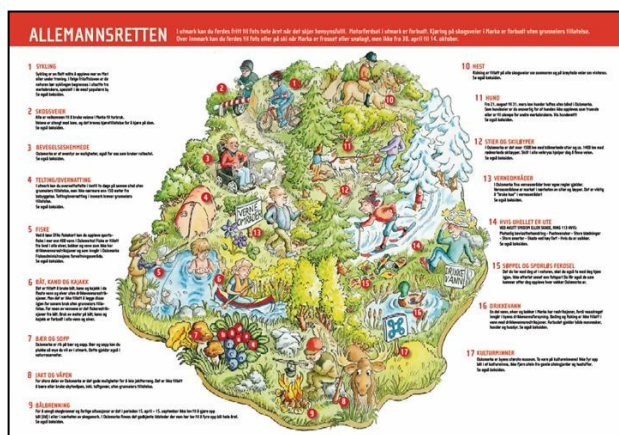
Et omfattende dugnadsarbeid ble gjennomført av lokale ildsjeler for å klargjøre for storfebesøket. To arealer på hhv 40 og 60 da ble gjerdet inn med elektrisk gjerde. En vaktordning ble organisert gjennom sommeren for tilsyn med kuene og det elektriske gjerdet. Sandås velforening deltar aktivt i skjøtselsarbeidet og bidro i 2007 også med betydelige økonomiske midler til drift og tiltak.

I tillegg til beiting, drives rydding av småkratt og trær i enkelte bekkedaler. Alt for å ta vare på det åpne kulturlandskapet og dets spesielle flora og fauna.

Et høringsutkast til Verneplan for Akergårdene ble lagt ut i sommer. Lillomarkas Venner foreslår i en høringsuttalelse til Byantikvaren, med støtte fra Sandås vel, at Hestejordene tas inn i planen. Jordene hører historisk med til Rødtvet og Linderud gårder. Linderud er fredet og Rødtvet er foreslått fredet i planen. Gårdsanlegg med gammel innmark intakt er enestående i Groruddalen.

Bruk hue-aksjonen

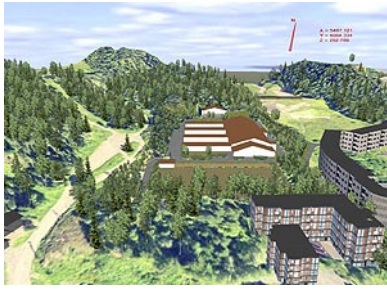
Sammen med en rekke friluftsansjoner, deltok vi i utarbeidelsen av ”Bruk hue”-brosjyren, som ble lansert med en aksjonsdag i mai. Det var politiet som ledet arbeidet, og hensikten var å fremme naturverninteressene. Dette var en videreføring av fjorårets ”Trakk med hue”-aksjon, som var rettet mot sykling. Denne gangen hadde aksjonen et videre fokus, og forteller om muligheter og plikter i Marka. ”Bruk hue”-brosjyren kan lastes ned fra våre nettsider.



Sykelsti Lilloseter – Sinober – Burås (med alternativer)

Friluftsetaten har etter initiativ fra bestyreren på Sinober lagt fram et forslag til sykkelsti fra Lilloseter via Sørskogen og Sinober til Burås. Mange har ønsket seg en slik mulighet til å kunne sykle nordover fra Lilloseter. Lillomarkas Venner er opptatt av at dimensjonene på løypa skal være liten og tilpasset terrenget. Vesentlige terrenginngrep og maskinbruk må unngås, spesielt i våte partier. Stien bør i størst mulig grad følge tørt terreng, og vi har derfor foreslått å legge stien langs traktorveien vest for Kjulstjern og blåmerka løype videre nordover, utenom Sørskogen. Friluftsetaten er enige i dette trasevalget. I høst har dessuten bystyret fremmet en sak om sykkelvei fra Snippen til Sinober. Vi mener at strekningen Sinober – Burås er å foretrekke framfor Sinober retning Skillingsdalen. Friluftsetaten er på linje med oss også i dette. Saken ble behandlet på et møte på Sinober i juni og på Friluftsetatens møte med Markaorganisasjonene i desember. Her ba vi, med tilslutning fra Naturvernforbundet, om at det noe skånsommere begrepet sykkeltrasé/trillesti måtte brukes framfor det mer omfattende begrepet sykkelvei. Dette vil bli en viktig sak framover.





Årvoll ridesenter

Reguleringsplanen for Årvoll ridesenter ble vedtatt av bystyret i juni, etter stor lokal motstand. Det berørte arealet er en del av den grønne randsonen mot marka og ligger tett inntil den viktigste innfallsporten til marka for mange brukere. Lillomarkas Venner er bekymret for de konsekvenser et ridesenter vil ha for friluftinteressene i de tiliggende områdene, og støtter en innsigelse fra Bjerke Storvel angående feil ved saksbehandlingen av

reguleringen, nemlig at det ikke foreligger en konsekvensutredning av den foreslåtte regulering av eiendommen.

Isdammen ved Årvoll

En riktig perle av en eiendom, Isdammen ved Årvoll ble lagt ut for salg i fjor høst. I likhet med flere andre lokale instanser, argumenterte Lillomarkas Venner for at Oslo kommune skulle sikre seg denne eiendommen, både på grunn av kvalitetene til friluftsområdet og området kulturhistoriske verdi. Byråden for byutvikling gikk inn for en deling av eiendommen, slik at kommunen skulle kjøpe skogs- og damområdet, mens tunet og bygningsmassen skulle bli solgt privat. Som svar understreket vi at et helhetlig erverv av eiendommen ikke bare ville sikre en kulturhistorisk sjeldenhet, men i tillegg ville heve området verdi for friluftslivet vesentlig. Isdammen var utgangspunktet for årets bekkevandring i Bjerke bydel i september.



Lysløypa fra Ammerud til Lilloseter

Den gamle lysløypa fra Ammerudbommen til Lilloseter skal endelig utbedres, til glede for mange skiløpere som, særlig ved dårlige snøforhold, har gremmet seg over dårlige grunnforhold. Behovet for utbedring her er et resultat av dårlig vedlikehold. Det har vært reaksjoner fra publikum på hogsten i et ungskogområde ved Breisjøen som ikke har falt pent ut, og man kan være uenig i hvilken grad bratte kneiker skal utjamnes, men alt i alt tror vi Friluftsetaten legger seg på et fornuftig omfang på utbedringen. Dessverre stoppet arbeidet opp pga. ressursmangel i høst, løype"salen" er for det meste ikke utbedret, så i vinter kan løypa bare prepareres hvis det blir mye snø. Vi hører at løypa blir ferdig rehabilitert neste år.

Nei til snødeponi for Oslo ved Bånkall gård



Byrådsavdelingen for miljø og samferdsel utreder muligheten for å bruke arealer rundt den fredete Bånkall gård som snødeponi for opptil 40% av Oslos snømasser. Et snødeponi 75 m fra gårdsveggen vil være ødeleggende for miljøet rundt denne gården, som er et viktig kulturminne i Groruddalen. Vi setter spørsmålsteget ved avrenningshåndteringen i forbindelse med deponiet og stiller oss svært kritiske til den økte trafikkbelastningen deponiet vil medføre. Mange spørsmål står ubesvart i denne saken. Vi har skrevet brev sammen med Bånkall

gårds venner, Naturvernforbundet i Oslo og Akershus og Groruddalen Miljøforum til Grorud og Stovner bydelsutvalg, med kopier til byrådsavdeling for miljø og samferdsel og til byrådslederen. Saken er tatt opp i åpen halvtime 22.11. i både Grorud og Stovner bydelsutvalg. Siste innspill er at våre kunnskaper om problemene med snødeponiene er

sammenfattet og sendt Samferdselsetaten først i januar. De går nå gjennom snødeponiopplegget. Vi følger saken, også gjennom vår kontakt i bystyret.

Flystøy

Flere har klaget på støy fra flytrafikk og helikoptre i marka. Stillhet er en av kvalitetene man søker når man går tur i skogen, og det er viktig å hegne om dette godet, som bybeboere kanskje har et spesielt stort behov for. Vi har denne høsten begynt å undersøke hvilke krav til støy og trafikkavvikling som gjelder for flytrafikken.

Forslag til Plan for idrett og friluftsliv 2009 – 2020, Sektorplan Friluftsliv

Friluftsetaten har denne høsten invitert til å komme med forslag og ønsker om sikring, rehabilitering og nyetablering av anlegg og områder for friluftsliv i Oslo. Dette er en fin anledning til å melde inn prosjekter vi mener det er behov for. Lillomarkas Venner har meldt inn ca. 30 forslag, hvorav de fleste peker på mangler ved turveinettet, våre viktigste adkomstårer til Marka. Vi har sendt inn forslag om nye delstrekninger, og om eliminering av forhindringer på turveistrekninger. Vi har konsentrert oss om: turvei D 10 fra Svartdalsparken til Skillebekk v. Vestli; turvei D 15 som krysser Groruddalen, strekningen N. Kalbakkvei, i kryss med Trondheimsveien til Rødtvet; turvei D 8, strekningen Kalbakken til Vesletjern; og bedret tilgang til D 9 fra Grorud idrettsanlegg. Vi har også foreslått kommunalt erverv av viktige grøntområder som vi mener bør sikres.

Anleggsarbeider Akebakken –Almedalsveien på Grefsenkollen.



Tidlig i høst fikk vi en henvendelse fra en turgåer om forskjellige forhold på Grefsenkollen. Bl.a. var en ny vei påbegynt, en anleggsvei bygd, Tjernadammen var ødelagt, mye vegetasjon var fjernet i et nydelig område og en maskin hadde kjørt i stykker og utvidet en gammel sti.

Vi hadde ikke hørt om at det skulle bygges noen ny vei, det første målet var å få stoppet veibyggingen, da vi mente den var ulovlig. Det var Friluftsetaten som sto for arbeidene, og de hadde sendt saken ut på høring for snart 3 år siden. Men flere organisasjoner (deriblant Lillomarkas Venner) hadde ikke mottatt høringen og kunne således ikke uttale seg.

Klage ble sendt til Fylkesmannen. Håpet var at de midlertidige rikspolitiske retningslinjene for Marka i forbindelse med den nye markaloven ville avgjøre veibyggingen.

1 km vei fra Akebakken til Almedalen ble imidlertid raskt bygd til tross for protestene, og det ser ut til at de rikspolitiske retningslinjene kom for seint til å ha noen innvirkning på saken.

Friluftsetaten har bedyret at Tjernadammen skal ”repareres” og at anleggsveien skal fjernes.

Vi er i skrivende stund enda ikke helt ferdig med saken.

Vedlikehold av turveier

Det er åpnet flere nye delstrekninger av turveier i 2007. Dette har gjort turveinettet mer sammenhengende og attraktivt, noe vi har gitt ytterligere innspill til med mange av våre forslag til Sektorplan Friluftsliv. LV er også opptatt av å vedlikeholde det turveinettet som allerede ligger der. Vi har sammen med Groruddalen miljøforum brevvekslet med Park- og friområdeavdelingen i Friluftsetaten om det dårlige vedlikeholdet på eksisterende, litt eldre,

deler av turveinettet, det gjelder alle de turveiene vi har gått opp. Vi har også tatt opp saken på flere møter og befaringer, se nedenfor.

Stilleområder

Plan- og bygningsetaten har tatt initiativet til å velge ut arealer for ”stille områder” i hver bydel. Det er Friluftslivsutvalgene i hver bydel som skal gjennomføre dette arbeidet, som fortsetter i 2008. Vi er representert i Friluftslivsutvalgene i Stovner, Grorud, Bjerke og Nordre Aker bydel.

Kommuneplan for Nittedal 2008 – 2019.

Høringsutkastet er et svært generelt og lite håndgripelig dokument, som gjør at en av og til må uttale seg om ting som ikke står der, som for eksempel å gå i mot motorisert ferdsel i Marka i forbindelse med aktivitetstilbud med kommersielt potensial for idretts- og friluftslivet. Noe konkret er det allikevel, og her er noen saker vi har uttalt oss om:

- Kommunestyret har vedtatt at markagrensa skal ligge fast, men at det i ekstraordinære tilfeller kan foretas justeringer. Vi har avvist justeringer og mener at dersom det er vilje til å opprettholde markagrensa klarer en å finne løsningen utenfor marka.
- Formannskapet har vedtatt at forbudet mot innlegging av vann i hyttene skal avvikles. Dersom dette gjelder hytter både innenfor og utenfor markagrensa kan det på sikt føre til en katastrofe for Lillomarka, ved at hyttene i for eksempel Dalbekk skal omgjøres til helårsboliger og det etter hvert blir bygd fra Skytta og langt opp mot Lilloseter.
- Produksjon av biobrensel må ikke gå ut over det biologiske mangfoldet eller rekreasjonsverdier for friluftslivet.
- Utbygging i Skytta nord – populært skogområde utenfor markagrensa med stort løvtreinnslag. Vi har påpekt at hvis det blir utbygging vil et viktig friluftsområde bygges ned.
- Verneområder for natur- og friluftsliv må med.

Kommunedelplan landbruk for Nittedal 2007 – 2018.

Noen punkter fra vår uttalelse:

- Forslag om ridestinet: Vi tar opp problemstilling rundt ridning i terreng, som kan gi voldsom slitasje.
- Guidede turer må ikke føre til motorisert ferdsel i Marka.
- Vi går i utgangspunktet mot å anlegge nye skogsbilveier.
- Det bør være søknadsplikt for driftsveier som medfører fyllinger, sprengning og andre inngrep.
- Vi vil at hogstmeldinger for skogområder skal behandles etter Markaforskriften, og ikke etter Skogbruksloven. En behandling etter Skogbruksloven vil gi et dårligere vern for områder som ligger nær der hvor folk bor enn skogområder lenger inn i Marka.
- Planen sier at mye kvist i viktige ferdselsårer skal ryddes bort. Vi mener at kvist og skal ryddes bort også i stier som ikke tilhører hovedstinettet, ellers står de i fare for å forsvinne.



Kommunedelplan for Alna Miljøpark

Byrådet har bestemt at det skal lages en plan for utvikling av Alna miljøpark. Målet er å gjenåpne og miljøoppgradere Alna fra Marka til fjorden innen 2020. LV er opptatt av å ta best mulig vare på det grønne beltet som omkranser store deler av elveløpet, og som er et viktig turområde og korridor inn til Marka. Vi har derfor gitt innspill ved oppstart av planarbeidet. Vi uttrykker vår motstand mot forurensende og støyende aktiviteter langs Alna, som

snødeponi (Bånkall), søppelsorteringsanlegg (Brubbakkveien), pukk- og asfaltverk (Huken) og helikopterbase (Nyland syd). Vi foreslår dessuten tiltak som går på skjøtsel av grøntarealene og komplettering og vedlikehold av turveinettet. I tillegg mener vi, i tråd med strategien om den blågrønne byen, at Alnaelva oppstrøms Grorud, som en naturlig og opplevelsesrik buffersone mot bebyggelsen, bør inngå i en utvidelse av Marka.

Bånkall pukkverk – Franzefoss pukk

LV har gått gjennom konsesjonsbetingelsene for pukkverket og gått rundt det i Marka. Vi vil så godt som mulig følge med i at konsesjonsbetingelsene blir fulgt.



Hogstmeldinger i område ved Nordre Langevann:

21. desember 2007 ble det lagt ut 9 godkjente hogstmeldinger i dette området. Området ligger i Nittedal kommune. P.g.a. juleferien startet ikke Lillomarkas Venner arbeidet med dette før 2. januar 2008. Lillomarkas Venner informerte også Naturvernforbundet i Oslo og Akershus (NOA). Lillomarkas Venner behandlet saken på styremøte

8.1.2008. God kjennskap til området og dets friluftsverdier og befaring i området var grunnlaget for behandlingen i styret. Søkeren fikk lov til å være til stede under deler av dette punktet på styremøtet. NOA hadde samme dag vært på befaring i området. Kontakt med Gjermund Andersen avklarte at NOA kom til å sende klage på godkjenningene. Styret besluttet å stille seg bak en klage fra NOA, og samtidig jobbe for å verne områdene.

NOA sendte 9.01.2008 en formell klage til Fylkesmannen i Oslo og Akershus. I korthet gikk klagen ut på at hogstgodkjenningen må omgjøres p.g.a. både natur- og friluftvern. I store deler av områdene er det gammel skog, med grantrær som er 135 – 155 år gamle, og kan karakteriseres som ”gammelskog” eller ”eventyrskog”. Tre av de godkjente hogstområdene ligger dessuten tett inntil en nøkkelbiotop på Lysthøgda. Skogeieren inviterte til møte på Sinober og befaring i området 24.1.2008. Lillomarkas Venner var til stede med to representanter, Gjermund Andersen representerte NOA. Egil Bendiksen var til stede som fagmann fra NINA. Flere representater fra Nittedal kommune til stede, bl.a. skogbruksjef Terje Hoel. Nordre Langevanns Vel deltok med to representanter.

Egil Bendiksens (NINA) gikk gjennom natur og arter i området, sett i sammenheng med nøkkelbiotopen på Lysthøgda og vernede områder lenger sør. Han foreslo at store deler av hogstområdene vernes for å bevare en sammenhengende kjede fra Gryta og Revlikollen i sør til og med Lysthøgda i nord som til sammen har en regional verneverdi (**).

I etterkant av befaringen sendte Lillomarkas Venner et brev til Fylkesmannen i Oslo og Akershus der vi tilsuttet oss NOAs klage. NOA har senere sendt et tillegg til klagen der de kommer med ytterligere argumentasjon for bevaring og forslag til mulige løsninger. NOA

skriver bl.a. at området er regionalt verneverdig og at det er en del av NOAs eventyrskogregistrering. Det må være et viktig poeng for grunneieren at frivillig vern vil gi større økonomisk gevinst enn det hogst vil kunne gi. Skogoppsynet bes om å avslå hogstsøknaden, og bistå med en verneprosess eller en makeskifteprosess (kommunen stiller alternativt skogområde til disposisjon som erstatning for grunneier).

Enden på dette vet vi ennå ikke hva blir. Vi håper på vern av dette området. Dersom det, mot formodning, blir hogst i år, er det stor fare for at det blir store skader på terrenget, ettersom det neppe er mye tre igjen i bakken. Se våre hjemmesider, www.lillomarkasvenner.no, for lenker til mer informasjon om saken.

Møter og befaringer

Møter i forbindelse med den kommende Markaloven

16. januar: Seminar om Markaloven i Miljøverndepartementet

Stassekretær Westhrin orienterte om MDs opplegg for lovarbeid og høring.

”Hovedutfordringen i Osloområdet er å sikre grensene i et langsiktig perspektiv og unngå utbyggingsplaner som vil redusere dagens tilgjengelige Markaområde”. (Randi)

8. mai: Markagrensa – tid for forandringer?

Møte i regi av Oslo bolig- og byplanforening. Det var diskusjon om hvor det skal bygges mer i Osloområdet. (Randi)

1. november: Møte med Samferdsels- og Miljøkomiteen i Oslo Bystyre som komiteen hadde invitert interesseorganisasjonene til. Møtet gikk ut på å gi innspill til komiteen. LV tok spesielt opp forslaget til byrådets formuleringer i utkastet om at Oslo kommune ønsket utvidet Huken og Ravnkollen definert utenfor Marka. (Frode, Gunder)

5. november: Møte hos Naturvernforbundet i Oslo og Akershus (NOA) om Markaloven

Man diskuterte samordning med OOFs uttalelse. NOA ønsker å ha skogbrukslovene inn under Markaloven., evt. en strammere Markaforskrift i både skogloven og Markaloven.

Landbruksvirksomhet i Marka (med bygging av hus og veier, ferdsel) må kontrolleres like strengt som øvrig virksomhet, og ikke etter landbrukslovene. NOA ønsker en vernehjemmel parallell til naturvernlovens reservatvern. Stier med hevd må ikke blokkeres eller ødelegges. (Randi)

5. november: Møte med Aps fraksjonsgruppe i Samferdsels- og Miljøkomiteen: I forbindelse med Bystyrets behandling av Oslo kommunes høringsuttalelse til Markaloven hadde LV bedt om et slikt møte, for å prøve å påvirke AP til å stemme riktig mht. å fjerne formuleringene om Huken og Ravnkollen. (Frode og Gunder Løvlimo)

15. november: Oslo Arbeiderparti inviterte til et møte med Markaorganisasjonene på Stortinget for å høre hva vi har lagt vekt på i våre høringsuttalelser til Markaloven, og hvilke problemstillinger vi mener det er viktig at de er klar over i det videre arbeidet med loven. (Frode, Elin)

Groruddalen miljøforums møter med vellene

6. mars: om trafikkproblemer i Groruddalen, også i forbindelse med utbyggingen i Lørenskog, nei til politiets helikopterbase på Nyland m.v. Om Groruddalssatsingen. (Randi)

14. juni: forberedende møte til valgmøte 28. august. SV, AP og sentral velorganisasjon representert. Hovedsaker: Prioritering av grønne lunger. Trafikk – tungtrafikken vekk fra boligområder, satsing på kollektivtrafikk. Vi tok opp Huken-saken. (Frode, Randi).

21. august: Deltakesle på Groruddalen Miljøforums styremøte for å forberede valgmøtet 28. august. Her ble det besluttet at Huken-saken skulle være den viktigste saken på valgmøtet og at Frode skulle fronte Huken-saken. (Frode)

28. august: Valgmøte, se omtale under Hukensaken. (Frode, Randi, Laila, Elin)

6. november: om Grorudalssatsingen, gjennomgang v. Slipper fra plankontoret. Tungtransportplanen for Groruddalen er vedtatt av bystyret. Huken-saken, snødeponiene på Bånkall og Fossumdiagonalen ble gjennomgått og diskutert. (Frode, Randi)

Friluftsetatens (FRIs) møter og befaringer med Markaorganisasjonene

Disse møtene har vært lærerike og nyttige for å knytte kontakter og å diskutere med FRIs folk. Et av FRIs mål er å skape en variert skog for friluftslivet.

26. april: Befaring med FRI ang. rullestolvei og toalett ved Badedammen (Unni)

24.mai: Skogdag i Sørkedalen, med visning av resultatet av forskjellige lukkede hogster etter ca. 15 år. Dessuten ble det gitt en oversikt over Sørkedalen som kulturlandskap og demonstrasjon av arbeidet med rehabilitering av et stykke slåttemark. (Randi)

5. juni: Møte om sykkeltrasé Lilloseter-Sinober-Movatn/Snippen på Sinober. Trase Sinober-Movatn anses ikke problematisk. Lilloseter-Sinober er vanskeligere. Vi leverte et forslag fra Tore om å nytte eksisterende skogsbilvei på vestsiden av Kjulstjern, som er blitt adoptert av FRI (les om saken ovenfor). (Randi)

31. mai: Høringsbefaring, lysløypa fra Ammerudbommen (Randi)

4. juli: Klagebefaring, lysløypa fra Ammerudbommen (Randi)

12. september: Befaring i Maridalen. Vi så på ny løypetrase Brekke-Låkeberget. Videre til Sander hvor det ble vist et forsøk med ungsogpleie. Etter lunsj dro vi til Turtermarka og så på brannfeltet 15 år etter. Det hadde vokst opp mye lauvskog. (Randi, Jeannine)

Oktober: Befaring med FRI og politikere om inngrep foretatt av FRI på Grefsenkollen (Grete Marstein)

22. november: Møte i regi av Friluftsetaten og OOF, tema: Friluftslivet – et gratis gode? Møtet satte fokus på konkurransen om plass mellom det klassiske, enkle friluftslivet og nyere friluftaktiviteter samt idrett, som krever tilrettelegging og er av kommersiell interesse. (Laila, Randi)

12. desember: møte på Tryvannsstua. Flerbruksplanen for Oslo kommunes skoger ble presentert av avdelingsleder Jan M. Fredriksen, som for øvrig skal pensjoneres i april. Han oppsummerte 2007 og gikk igjennom større saker og planer for 2008. Han kunne bl.a. opplyse om at kommunen har leid et 500 daa stort område i Årvollåsen for 50 år, og at kunstsnøanlegget ved Linnerudkollen skal utredes nærmere. Han kunne også orientere om at det er planer for oppgradering av løypa fra Monsetangen til Sandermosvegen samt opparbeiding av sykkelvei til Sinober (se omtale ovenfor). Vi tok dessuten opp at løyper og veier ikke ble vedlikeholdt så godt som ønskelig. Det kom fram at FRI bruker mye vedlikeholdspenger på søppelrydding, at det ønskes både mer folk og mer penger til vedlikehold. LV vil arbeide for økte bevilgninger til vedlikehold med innspill til Miljø- og samferdselskomiteen i Bystyret.

Helge Haakenstad som for øvrig også går av for aldersgrensen gav et interessant og tankevekkende foredrag om ”Skogskjøtsel i rekreasjonsområder og flersidig bruk av skog i fortid, nåtid og framtid”, om utviklingen av kommunens holdning til skogbruket i Marka hen

mot nåværende hovedmål om en skog som tilpasses friluftslivet. Deretter ble Jon K. Christiansen presentert. Han blir Jan M. Fredriksens etterfølger. Det hele ble avsluttet med et foredrag om flerbruk av skog av professor Lars Helge Frivold ved UMB før vi ble servert middag med skikkelig julekost. (Tore og Randi)

Møter i regi av Oslo og omland friluftsråd

1. februar og 14. februar: Møte om utvidelse av Huken pukk- og asfaltverk (Frode, Steinar, Unni)

Februar – mai: Diverse møter hos OOF for å samle kreftene mot Huken (Frode, Unni)

27. mars: Årsmøte OOF (Randi og Unni)

7. august: Friluftsplenen – orientering om arbeidsmåte. (Randi)

Bydelenes friluftslivsutvalg

Lillomarkas Venner er representert i friluftslivsutvalgene i Stovner (Randi), Grorud (Unni), Bjerke (Grete Marstein, Iver) og Nordre Aker (Grete Marstein) bydeler. Utvalgene behandler ulike typer saken som kan relateres til friluftslivet, og kan stå for lokale arrangementer.

Andre møter og befaringer

8. mai: Møte om grønne lunger (Unni)

13. mai: Aksjonsdag med utdeling av ”Bruk hue”-brosjyren. (Randi)

22. Mai: Avrundingsmøte i forbindelse med ”Bruk hue”-brosjyren. (Randi)

16. oktober: Møte med Bånkall gårds venner, befaring i det nederste området som tenkes brukt til snødeponi. (Steinar, Randi, Elin)

18. og 22. oktober: Befaring i Grefsenåsen, FRIs inngrep i løypa Akebakken – Almedalsveien.

22. november: Vi møtte i åpen halvtime i Stovner (Randi) og Grorud (Elin) BU, og ba bydelsutvalgene jobbe for å få tatt opp snødeponisaken på nytt i bystyret og vise at det er stor lokal motstand mot de to foreslåtte deponiene på Bånkall.

vår/sommer: Møter, dugnader og arrangementer i Hestejordeneprojektet (Elin)

Medlemsverving

13. mai: Utdeling av giroer i forbindelse med ”Bruk hue”-aksjonen

14. oktober: Stand ved Ammerudbommen. Giroer delt ut (Randi, Jeannine).

Dør-til-dør verving (Laila)